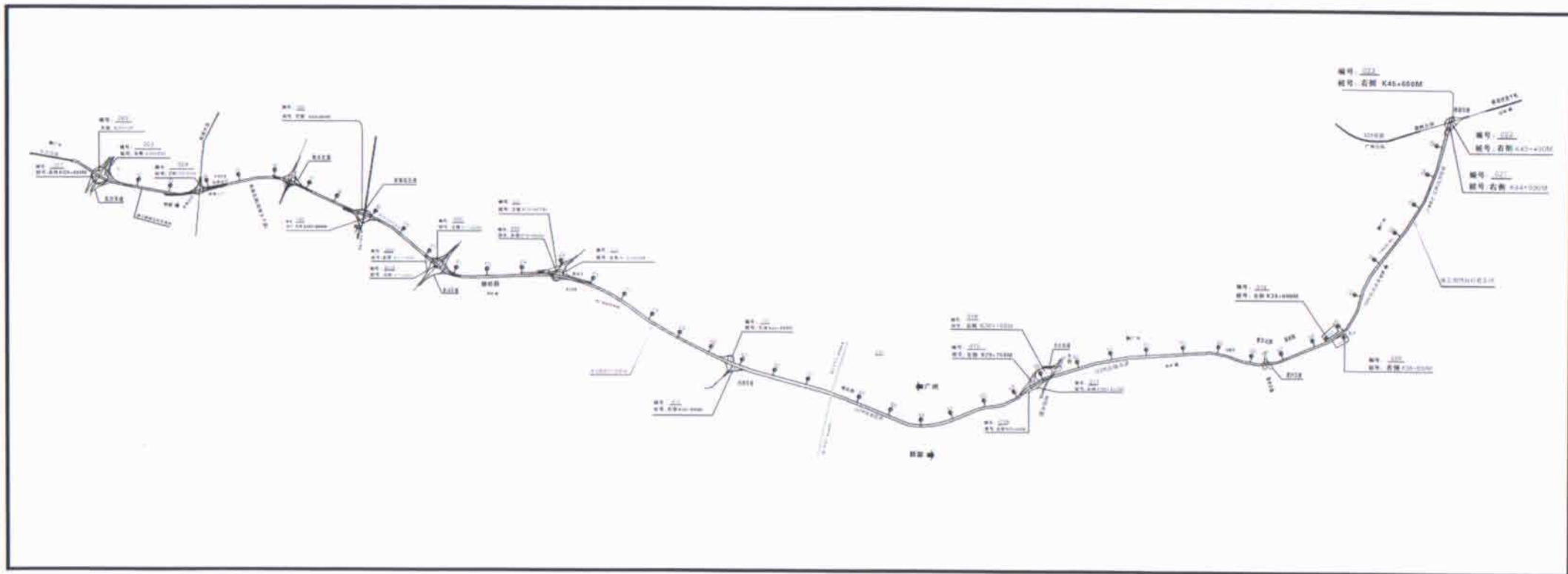
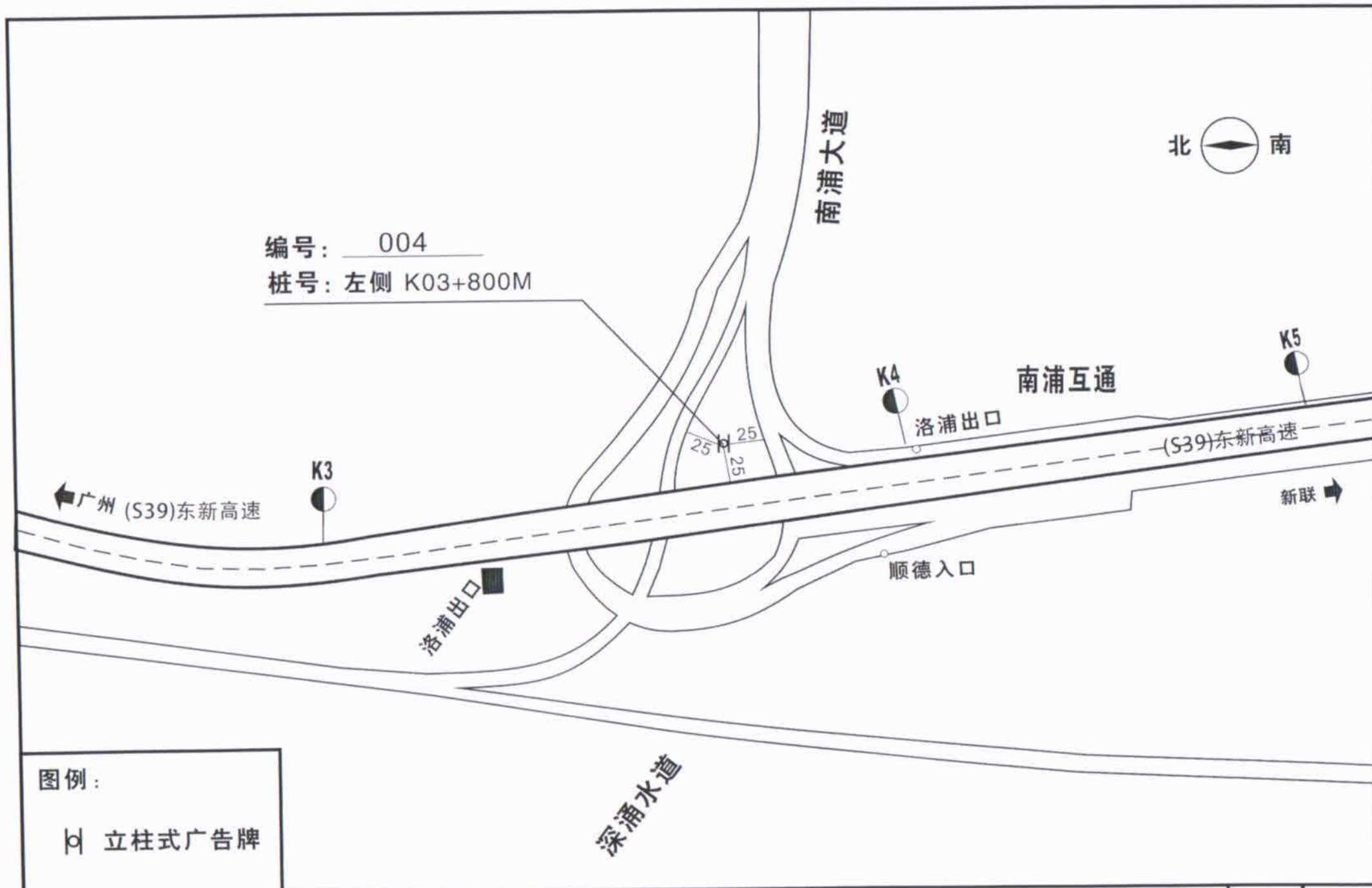


# 广州东沙至新联高速公路设计路线平面图





项目名称	S39东新高速公路	图纸内容	公路广告牌设置示意图	位置	东沙互通	图号	1
------	-----------	------	------------	----	------	----	---



项目名称	S39东新高速公路	图纸内容	公路广告牌设置示意图	位置	南浦互通	图号	2
------	-----------	------	------------	----	------	----	---



图例:

⊥ 立柱式广告牌

项目名称	S39东新高速公路	图纸内容	公路广告牌设置示意图	位置	新客站互通	图号	3
------	-----------	------	------------	----	-------	----	---



← 广州 (S39)东新高速

编号: 009  
桩号: 左侧 K11+350M

编号: 007  
桩号: 右侧 K11+150M

编号: 008  
桩号: 右侧 K11+350M

K11

K12

(S39)东新高速 新联 →

金山互通

图例:

□ 立柱式广告牌

项目名称	S39东新高速公路	图纸内容	公路广告牌设置示意图	位置	金山互通	图号	4
------	-----------	------	------------	----	------	----	---



编号: 011  
桩号: 左侧 K14+900M

编号: 010  
桩号: 左侧 K14+850M

编号: 012  
桩号: 左侧 K15+000M



图例:  
| 立柱式广告牌

项目名称	S39东新高速公路	图纸内容	公路广告牌设置示意图	位置	禹山互通	图号	5
------	-----------	------	------------	----	------	----	---



广州 (S39)东新高速

K20

编号: 013  
桩号: 左侧 K20+800M

K21

编号: 014  
桩号: 右侧 K20+900M

(S39)东新高速 新联

362省道

沙湾互通

图例:  
| 立柱式广告牌

项目名称	S39东新高速公路	图纸内容	公路广告牌设置示意图	位置	沙湾互通	图号	6
------	-----------	------	------------	----	------	----	---



编号: 018  
桩号: 左侧 K30+100M

编号: 016  
桩号: 左侧 K29+750M

编号: 017  
桩号: 右侧 K29+850M

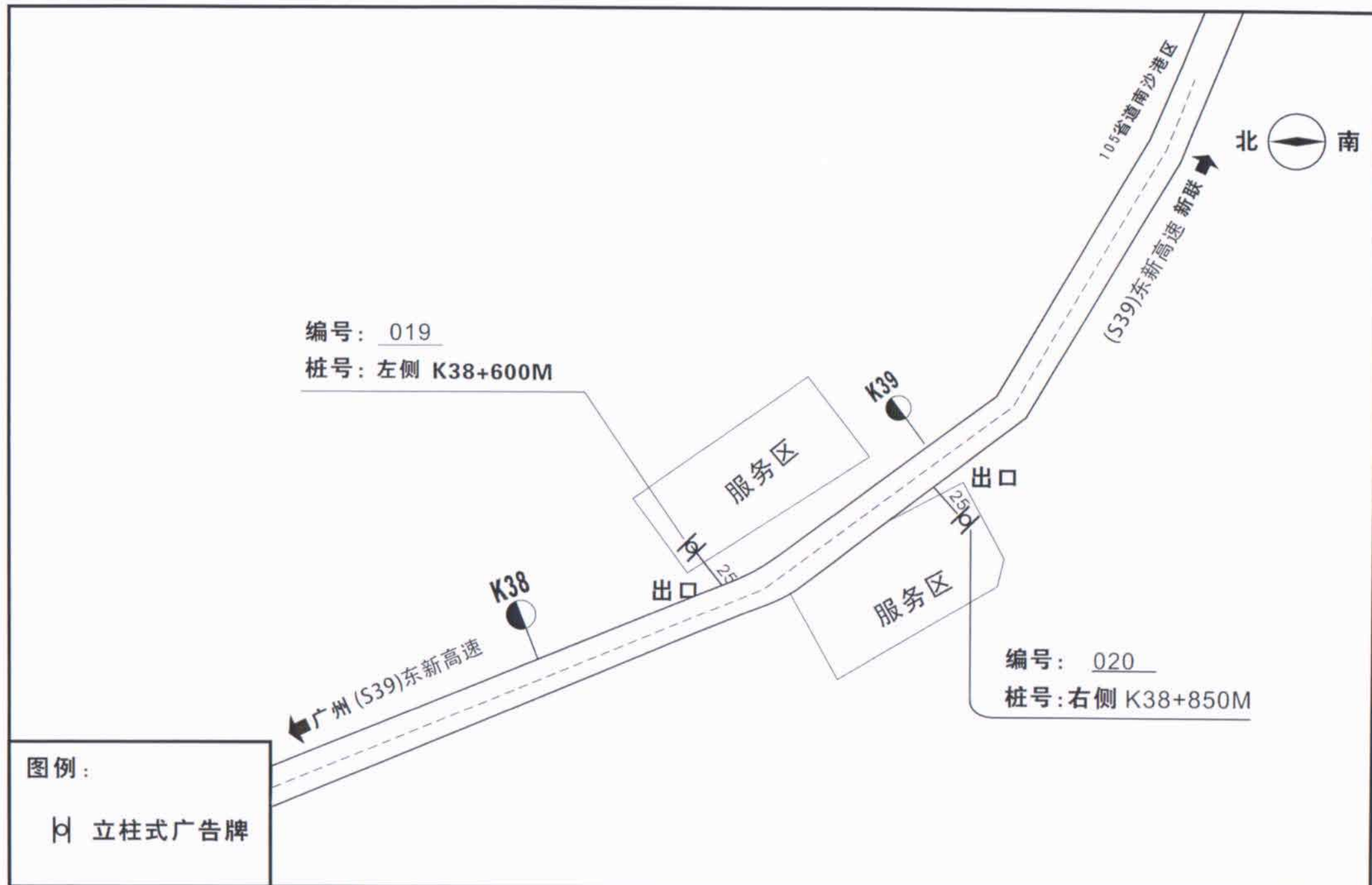
编号: 015  
桩号: 右侧 K29+650M

图例:

立柱式广告牌

项目名称	S39东新高速公路	图纸内容	公路广告牌设置示意图	位置	五沙互通	图号	7
------	-----------	------	------------	----	------	----	---





项目名称	S39东新高速公路	图纸内容	公路广告牌设置示意图	位置	服务区	图号	8
------	-----------	------	------------	----	-----	----	---



编号: 023

桩号: 右侧 K45+600M

此桩位离高压线下30米

新联互通

南沙港区快线

105省道南沙港区

新联

编号: 022

桩号: 右侧 K45+400M

编号: 021

桩号: 右侧 K44+900M

105省道

广州仑头

潭洲大桥

K45

南沙港高速

K44

广州东沙 (S39) 东新高速

K44

图例:

立柱式广告牌

项目名称

S39东新高速公路

图纸内容

公路广告牌设置示意图

位置

新联互通

图号

9